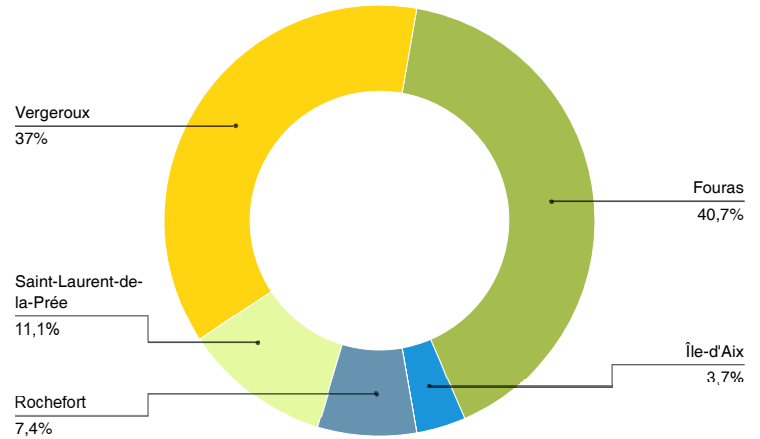
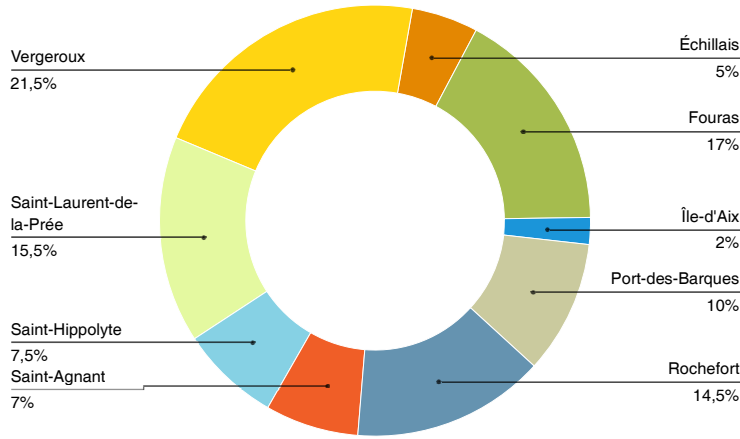


Département de la Charente-Maritime

Zone de surveillance du Pays Rochefortais

Communes : Échillais, Fouras, Île-d'Aix, Port-des-Barques, Rochefort, Saint-Agnant, Saint-Hippolyte, Saint-Laurent-de-la-Prée, Tonnay-Charente, Vergeroux.

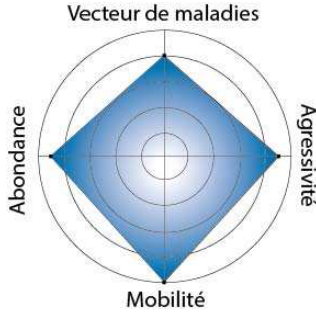
Bilan des interventions



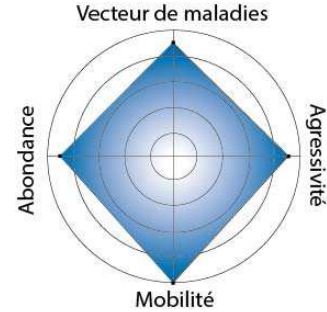
Volume horaire	
Période du 01/03/2019 au 31/03/2019	100h 0mn
Evolution par rapport à la période du 01/03/2018 au 31/03/2018	-24h 30mn

Volume biocide	
Période du 01/03/2019 au 31/03/2019	4.05kg
Evolution par rapport à la période du 01/03/2018 au 31/03/2018	-5.85kg

Les 2 principales espèces traitées

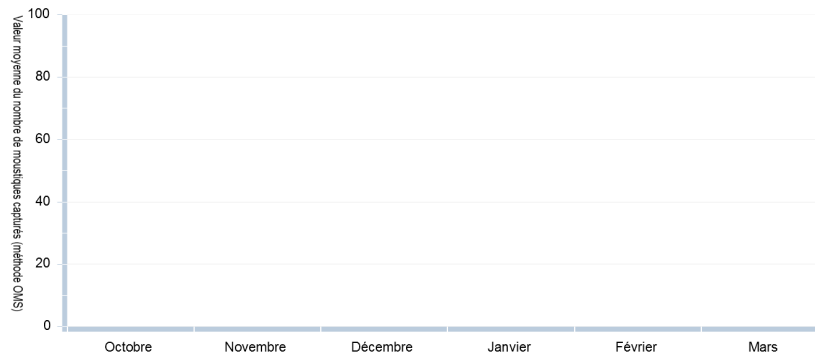


Profil d'*Aedes caspius*



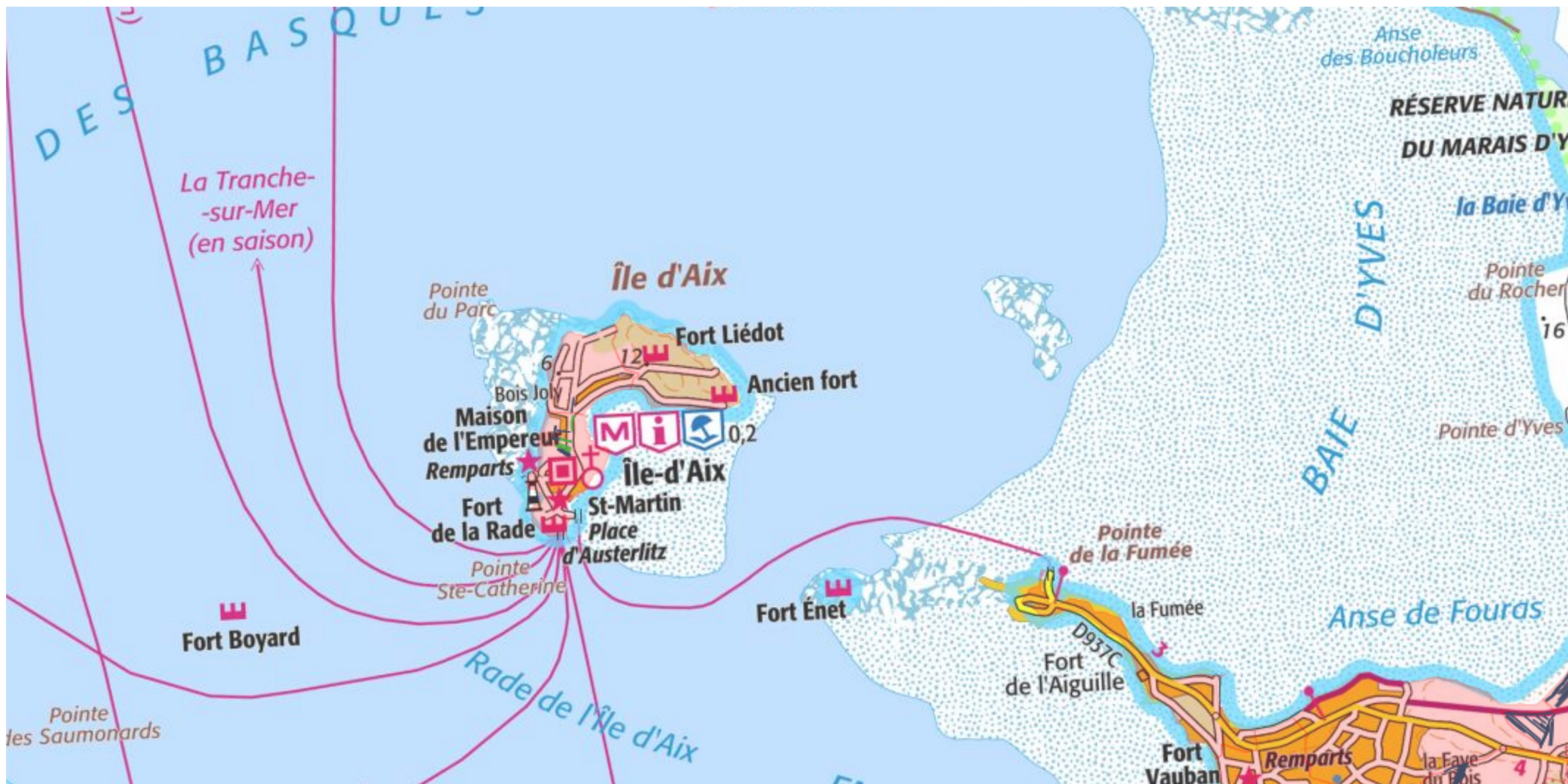
Profil d'*Aedes detritus (s.l.)*






Evolution présence d'adultes

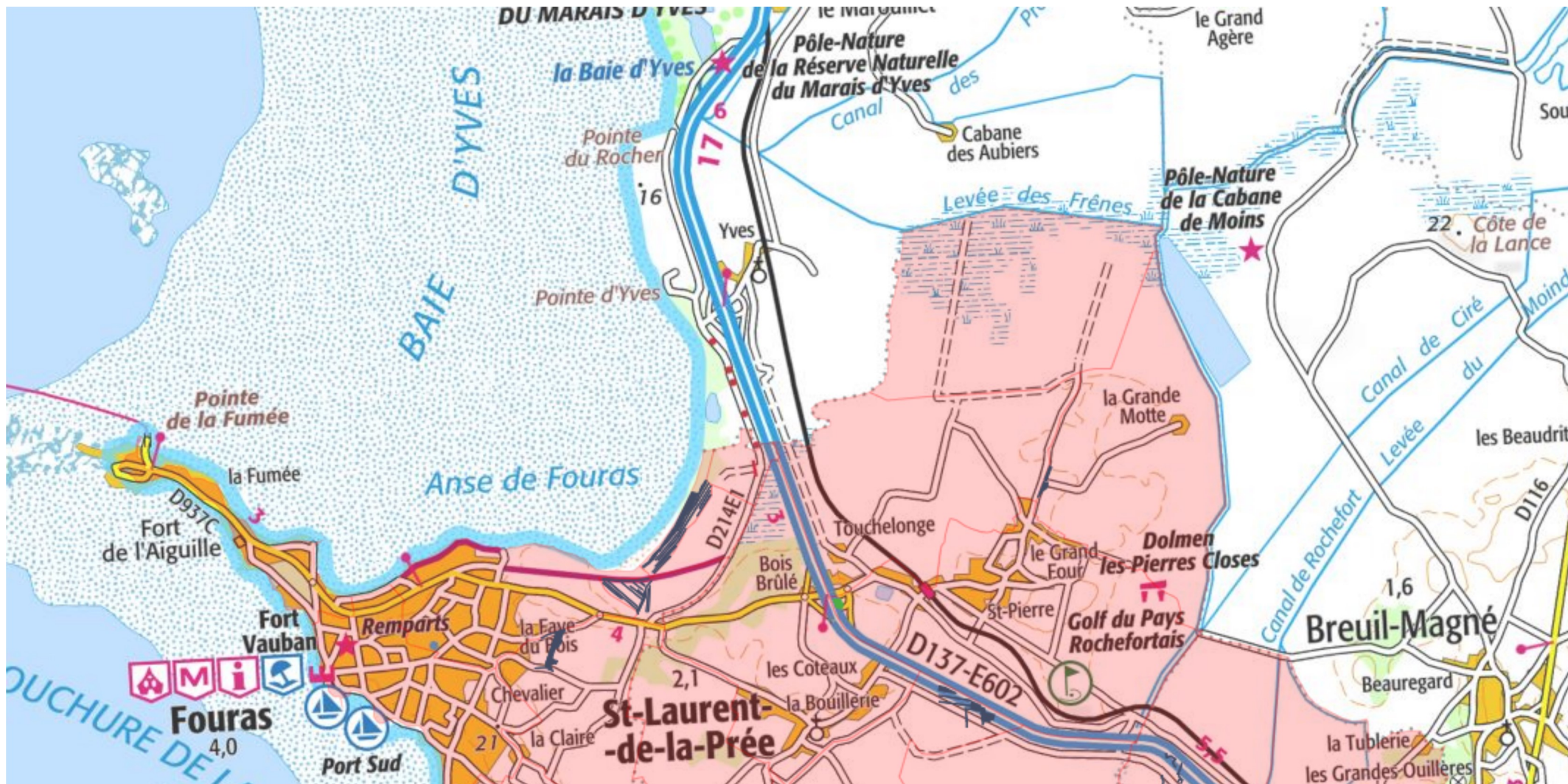







Observations

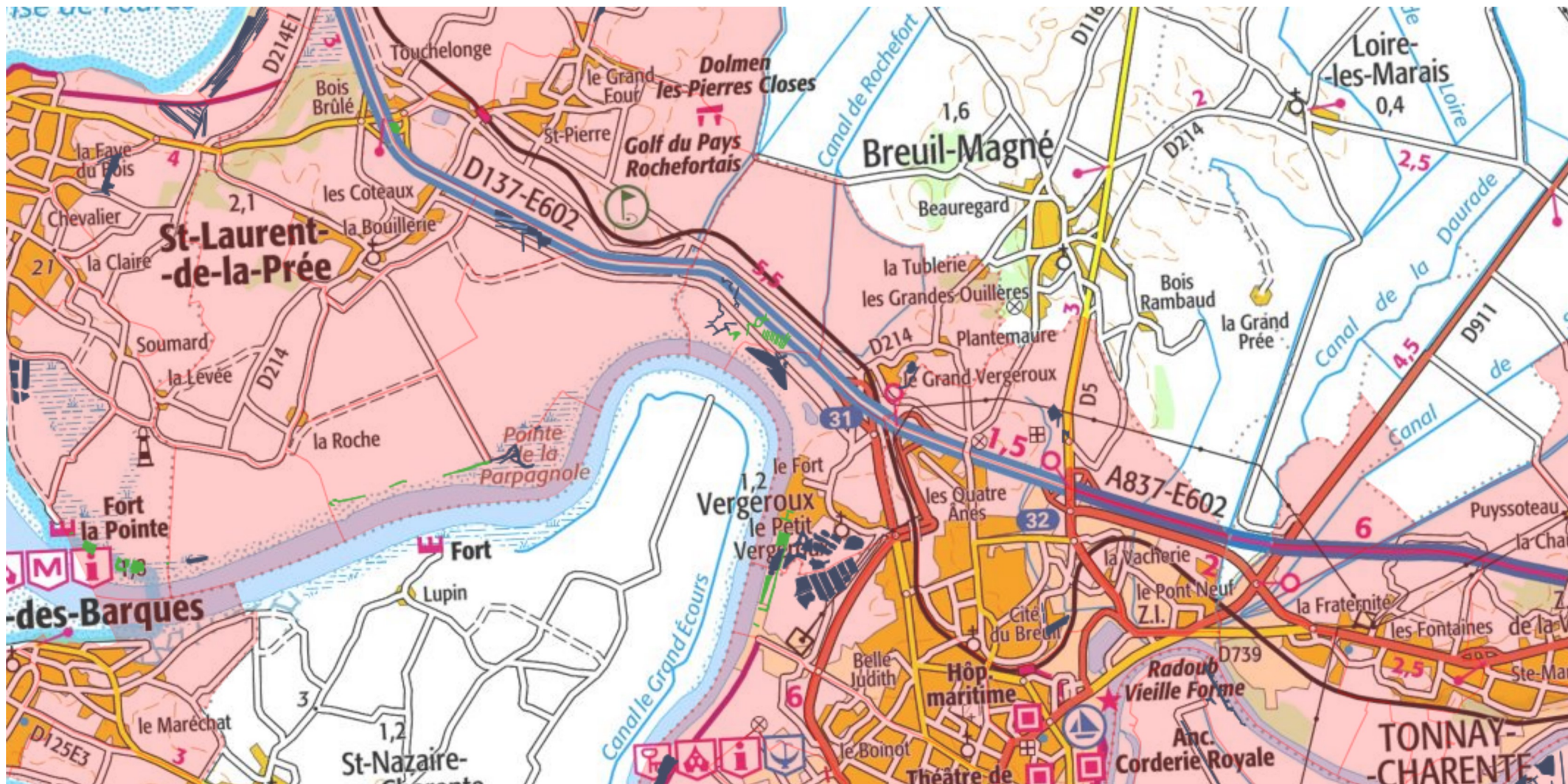
La baisse des niveaux a été importante au cours de la période sur l'ensemble des gîtes larvaires, allant même jusqu'à l'assèchement sur certains secteurs. Les sous-bois encore en eau, ont de nouveau été traités sur des densités moyennes de 50 larves d'*Aedes cantans* par litre d'eau. Dans les zones submersibles par les marées, des éclosions ponctuelles d'*Aedes caspius* ont nécessité quelques traitements au retrait des eaux, sur des densités moyennes de 90 larves par litre d'eau. Les contrôles effectués après traitements ont montré une efficacité proche de 100%.








Légende :		 Echelle : 1 / 25 000
 Secteurs surveillés	Activités :  Prospéction  Prospéction et traitement  Point de capture	
Réalisation : DST - Service Développement et Système d'Information. C.L. Source : © IGN Pairs - Géoportail ©. Données EID Atlantique		








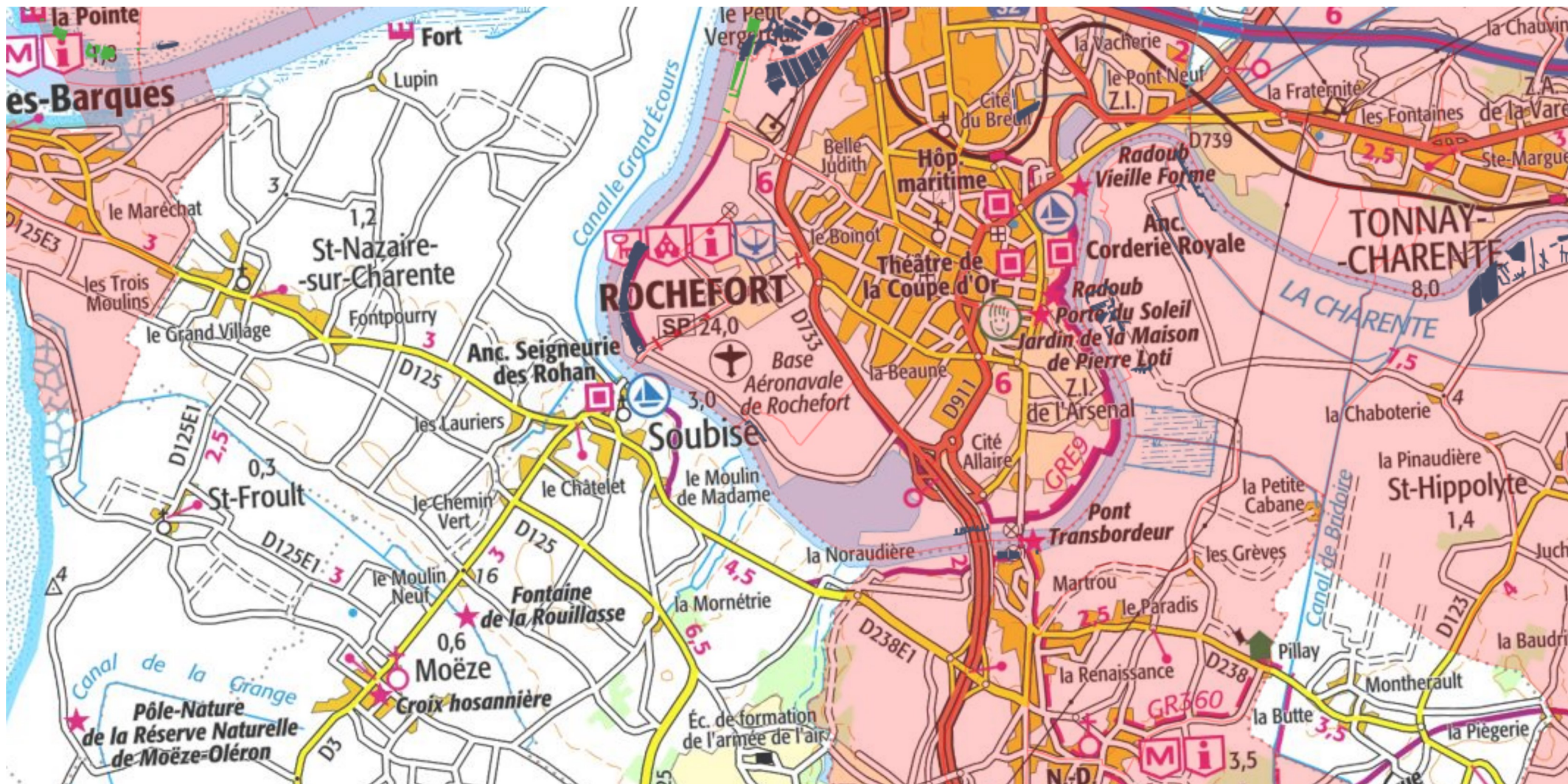
Légende :		 Echelle : 1 / 25 000
 Secteurs surveillés	Activités :  Prospection  Prospection et traitement  Point de capture	
<small>Réalisation : DST - Service Développement et Système d'Information. C.L. Source : © IGN Paris - Géoportail © Données EID Atlantique</small>		








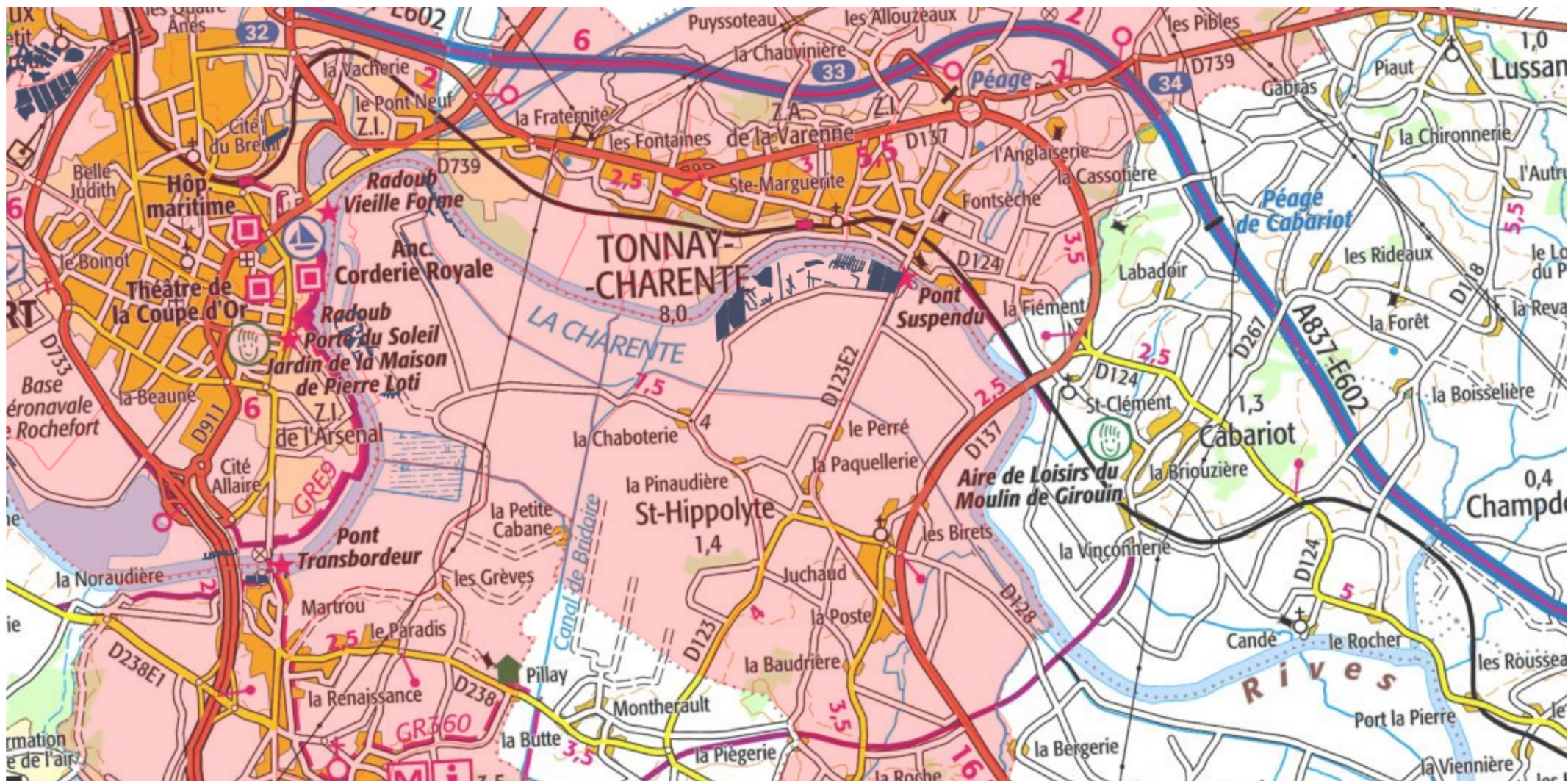
Légende :		 Echelle : 1 / 25 000
 Secteurs surveillés	Activités :  Prospection  Prospection et traitement  Point de capture	
Réalisation : DST - Service Développement et Système d'Information. C.L. Source : © IGN Pairs - Géoportail © Données EID Atlantique		








Légende :		 Echelle : 1 / 25 000
 Secteurs surveillés	Activités :  Prospection  Prospection et traitement  Point de capture	
Réalisation : DST - Service Développement et Système d'Information. C.L. Source : © IGN Pairs - Géoportail ®. Données EID Atlantique		








Légende :		 Echelle : 1 / 25 000
 Secteurs surveillés	Activités :  Prospection  Prospection et traitement  Point de capture	
Réalisation : DST - Service Développement et Système d'Information. C.L. Source : © IGN Pairs - Géoportail ©. Données EID Atlantique		



Légende :		 Echelle : 1 / 25 000
 Secteurs surveillés	Activités :  Prospection  Prospection et traitement  Point de capture	

Réalisation : DST - Service Développement et Système d'Information. C.L.
 Source : © IGN Pairs - Géoportail © Données EID Atlantique



Légende :		 Echelle : 1 / 25 000
 Secteurs surveillés	Activités :  Prospection  Prospection et traitement  Point de capture	
Réalisation : DST - Service Développement et Système d'Information. C.L. Source : © IGN Pairs - Géoportail © Données EID Atlantique		